

Tourenprogramm 2025



Alpenverein Rottenbuch



Bitte lesen



Teilnahme Bedingungen

Keine Bergführer- sondern Gemeinschaftstouren !

Jeder muss in der Lage sein, die jeweilige Tour **auch alleine** zu gehen!

Versicherung nur für **DAV-Mitglieder!**

Zweckmäßige, warme und ausreichende Kleidung. Handschuhe, Mütze

Feste Bergschuhe!

Schitouren nur mit LVS-Gerät, Sonde und Schaufel!

Anfahrt

In der Regel mit privaten PKWs

Treffpunkt

Café am Tor = **C** oder **P** = Postplatz, **S** = Sportheim, **n. V.** = nach Vereinbarung

Organisationspauschale

Der AV Rottenbuch erhebt bis auf weiteres **keine Organisationspauschale**. Einige, der genannten Touren, sind gleichzeitig **Führungstouren** der Sektion Peiting. Hier gelten andere, jeweils genannte Regeln!

Jahresbericht 2024

Den vollständigen, ausführlichen Bericht aller durchgeführten Touren der Ortsgruppe Rottenbuch könnt ihr in der Broschüre 2025 der Sektion Peiting lesen. Diese wird an alle Mitglieder verteilt.

Fahrtkosten Abrechnung: Vorschlag der Sektion

Bei mehreren Pkws → Kosten für alle gleichmäßig verteilen. Jeder zahlt also den gleichen Betrag. 0,30€ pro km.

Touren unter der Woche

Wir testen ab heuer ein neues Format. Alle, die an Werktagen Zeit und Lust haben in der näheren Umgebung kleinere Bergwanderungen zu unternehmen, sind herzlich eingeladen. Es sind jeweils verschiedene Touren - „Kümmerer“. Nähere Informationen aktuell: Grünes Blatt der Gemeinde, AV-Kasten beim Cafe am Tor, Homepage.

Impressum

Redaktion, Text, Graphiken und Layout: *Armin Heigl*
1.Vorstand: *Andi Stückl*, 2.Vorstand: *Marc Fritzen*

Umschlagseite

Collage mit Fotos 2024 von *Andi Stückl, Marc Fritzen, Christian Bayer, Thomas Echlter, und Gabi Wörmann*

Trekking-Skala, DAV, SAC	xxx = ja immer ■ xx = ja oft ■ x = ja manchmal	T1	T2	T3	T4	T5	T6
Absturzgefahr niemals		xxx					
Trittsicherheit, Schwindelfreiheit erforderlich			x	xx	xxx	xxx	xxx
Absturzgefahr möglich			x	xx	xxx	xxx	xxx
Wegspur stets vorhanden		xxx	xxx	xx	x	x	
Exponierte Stellen			x	xx	xx	xx	xxx
Einzelne Kletterstellen im I. Grad					x	xx	xxx
Einzelne Kletterstellen im II. Grad						xx	xxx
Steile Firnfelder, Schrofen, Schutt- u. Grasflanken				x	xxx	xxx	xxx
Schwierige Stellen gesichert			xxx	xx	x	x	
Gelände und Orientierung anspruchsvoll				x	xx	xx	xxx
Markierung: Bayern + Tirol							
Markierung: Allgäu + Vorarlberg + Schweiz							

☺ DIE JUNGE SEITE



Wir haben drei Gruppen, die von *Elisabeth Erhard* und *Luci Speer* an der Boulderwand im Sportheim immer freitags betreut werden.

3 ½ bis 5 Jahre → 14.00 bis 14.30 Uhr
6 bis 11 Jahre → 14.30 bis 15.30 Uhr
12 bis 13 Jahre und Jugendliche nach
Absprache! Vieles ist noch im Werden
begriffen oder wird ausprobiert. Am
besten immer aktuelle Informationen:
Elisabeth Erhard, ☎ 016093039593

- 14. Februar Klettern in der Halle Birkland.**
Abfahrt 14.15 Uhr Sportheim. Ab 6 Jahren. Brotzeit mitnehmen
- 10. Mai Klettern im Garmischer Klettergarten.**
Ab 5 Jahren. Abfahrt 09.00 Uhr Sportheim. Brotzeit mitnehmen.
- 24. Mai Abenteuer Bergtour.**
Ab 6 Jahren. Abfahrt 09.00 Uhr Sportheim
- 18. Juli Klettern am Frauenwasserl**
in Oberammergau. Ab 6 Jahren. Abfahrt 14.15. Uhr Sportheim. Brotzeit mitnehmen.



Info	Letzte Frist für Anmeldung! ↑↓ Auf- bzw. Abstieg in Meter Schwierigkeit
	Treffzeit + Ort: S = Sportheim, P = Postplatz, C = Cafe am Tor,
	Einkehr unterwegs möglich: Ja Nein n.V. = nach Vereinbarung ↓

7. 8. 9. Feb		Feldernalm für alle.					
		2,6 km	↑150	↓110	15.01.		L
Andi Stückl → 912567							








Wir haben die gemütliche, sektionseigene **Selbstversorgerhütte** im „Winter“ reserviert. Man erreicht sie in allen Jahrzeiten am kürzesten zu Fuß von der Bergstation der Ehrwalder Alm Bahn. Je nach den vorgefundenen Verhältnissen sind Schi -, Schneeschuh - oder Wandertouren möglich. Getränke aller Art im Haus vorhanden.













22. Feb		Schitour in der Nähe					
							L
Hochtourenführer Christian Erhard → 01727722882							
Je nach Verhältnissen in den Ammergauern oder Lechtalern.							








14. Feb		Klettern Jugend					
					14.15 Uhr, S		
Elisabeth Erhard, DAV Jugendleiterin → 016093039593							
Klettern in der Halle Von Birkland. Für alle ab 6 Jahren							

20. 21. 22. 23. März		Silvretta Schihochtour					
		45km	↑4200	↓4200	31.01.		WS
Hochtourenführer Christian Erhard → 01727722882							
Von der Bieler Höhe am Silvrettastausee Aufstieg zur Haagspitze 3029m. Abfahrt zur Jamtalhütte, DAV. ↑1000 ↓900 ■ Aufstieg zur Hinteren Jamspitze 3156m und Abfahrt zur Tuoihütte, SAC ↑1050 ↓900 ■ 1250m Aufstieg über Vadrett Tiatscha und Fourcla Confin zm Piz Buin 3312m. Über Fourcla Confin Abfahrt mit kurzem Gegenanstieg zum Silvrettapass 2987m zur Silvrettahütte SAC 2337m ↓1100 ■ Aufstieg ↑ 900 zum Silvrettahorn 3244m Abfahrt auf Silvrettagletscher, kurzer Gegenanstieg zur Roten Furka 2688m und Abfahrt ins Klostertal und zur Bieler Höhe. ↓650							

29. März		Aktion Saubere Landschaft					
Christian Bayer → 015111015938							
Eine Veranstaltung am Vormittag. Näheres in den aktuellen Nachrichten und im Mitteilungsblatt							

10. Mai		Jugend Klettergarten in Garmisch					🕒 09:00 Uhr, S					
		<i>Elisabeth Erhard, DAV Jugendleiterin → 016093039593</i>										
Für Kinder ab 5 Jahren. Verpflegung mitbringen!												
17. Mai		Weitalpspitze 1870m					7km	↑800	↓800		T3	
		<i>Michael Krisam → 2003088</i>										
Auf direktem Weg zum Gipfel. Retour über Weitalpjoch und Roggental,												
24. Mai		Abenteuer Bergtour					🕒 09:00 Uhr					
		<i>Elisabeth Erhard, DAV Jugendleiterin, → 016093039593</i>										
Gemeinsam kleine Abenteuer in den Ammergauer Bergen erleben. Angesprochen ist die mittlere Altersgruppe, ab 6 Jahren												
29. Mai		Hochwildfeuerberg 1541m, MTB Tour					40km, 4,5h	↑1000	↓1000	👉 23.05.		S
		<i>Marc Fritzen → 08867 8117</i>										
Vatertagstour auch für Nichtväter! Von Rottenbuch mit dem MTB auf Forst- und Feldwegen Richtung Unternogg. Nun lange bergauf bis zum Gipfel. Der Rückweg über Acheleschwaig. Einkehrmöglichkeit, Bad Bayersoien . Einkehrmöglichkeit. Sehr gute Kondition erforderlich.												
25. Juni		Radltour um den Daniel					55km, 5 Std	↑800	↓800			
		<i>Martin Strobl → 919923</i>										
Radtour um den Daniel												
5. Juli		Archtalkopf im Estergebirge 1955m					13km, 7-8 h	↑1570	↓1570			T4/5
		<i>Christian Bayer, Bergwanderführer → 015111015938</i>										
Selten besuchter Gipfel. Von Eschenlohe über den Archtalgrat zum Gipfel. Kurz Weglos. Weiter zur Weilheimer Hütte. Abstieg über einsamen Pfad bis Jagdhütte. Teufelskapelle und Zundereck. Kondition, Trittsicherheit und Schwindelfreiheit erforderlich!												

11. 12. 13. Juli		Hochtouren im Zillertal, Großer Mösele 3480m + Zsigmondyspitze 3089m						 01.06.	 n. V.	 ■	S			
		Hochtourenführer: Christian Erhard → 01727722882 und Peter Echtler → 015221997834												
<p>Aufstieg zur Berliner Hütte ca 2,5 Std. bis 3 Std. Diese DAV Hütte hat ein ehrwürdiges Alter, ist top renoviert und man kann nur staunen in welcher verschwenderischen Pracht sie damals gebaut wurde. ■ Je nach Verhältnissen geplant ist Aufstieg zum Gr. Mösele 3480 über Möselerscharte. Gipfel wird von Süden bestiegen. ↑↓1500 . Anstieg Nordseitig über Gletscher. An Möselerscharte und am Gipfel leichte Kletterei. ■ Aufstieg zur Zsigmondyspitze 3089 m ↑↓850. Aufstieg im Fels (III- kurze Stellen) meist II Grad. z. Danach Abstieg zur Hütte und weiter ins Tal. Gehzeit gesamt / Distanz 6-9 Std je Tag Schwierigkeitsgrad Eis und Fels bis III Grad im Fels Höhenmeter 1200 HM im Aufstieg Voraussetzungen gute Kondition, mit Eis Erfahrung.</p> <p>Ausrüstung Hochtouren Ausrüstung. Gemeinschaftstour. Organisationspauschale!</p>														
12. Juli		Rauheck bei Ohlstadt 1590m in den Walchenseebergen						10,3km, 5 Std	↑941	↓941	 08. 07.	 07.00 Uhr, P	 ■	T2
		Thomas Echtler, Wanderführer → +4916097934955 dr.echtler@t-online.de												
<p>Aussichtsreiche Tour. Von Ohlstadt (P. am Schwimmbad) wandern wir erst über freies Wiesengelände. Dann geht es steiler hinauf über Schwarzwassergraben und Roßalpe hinauf zum Gipfel des Buchrains. Auf gleicher Höhe danach am Grat entlang zum Rauheck. Panoramablick ins Voralpenland und in die schroffen Ketten von Wetterstein und Karwendel. Nach Brotzeitpause über die Bärenfleckhütte und entlang der Kaltwasserfälle ins Tal zurück. Einkehr im Ort geplant. Voraussetzungen Trittsicheres Bergwandern. Normale Bergausrüstung, Brotzeit mitnehmen.</p>														
18. Juli		Jugend: Klettern bei Oberammergau						 15.15 Uhr, S						
		Elisabeth Erhard → 016093039593 und Luci Speer												
<p>Für Kinder ab der mittleren (ab 6) Altersgruppe</p>														
20. 21. 22. 23.		Hüttentour in der Schweiz						37km	↑ 2160	↓ 1960	 12.01.			T2/ 3
		Armin Heigl, → 794												

	<p><i>Sehr viele Bergblumenwiesen und moderne, gemütliche SAC Hütten erwarten uns. Vom Lukmanierpass 1906m über weites Almgelände und den Uomopass zur Cadagnohütte 1987m ↑ 320 ↓ 250, 9km ■ Vorbei an 5 herrlichen Bergseen zur Cadlimohütte 2569m. ↑ 710 ↓ 120, 7km . Option: Pizzo Taneda 2667m ↑ ↓ 200 ■ Über Bornengo- u. Maighelspass zur Vermigelhütte SAC 1978m. ↑ 360 ↓ 890, 8km. Optionen: „Gratweg“ und Piz Alv 2769m, ↑ ↓ 150 ■ In großartiger Weite über den Sellapass zum aussichtsreichen Gubin 2776m. Abstieg zum Gotthardpass, ↑ 770 ↓ 700, 12km. Mit Postbus u. Matterhorn – Gotthardbahn retour. Kann 2 Tage vorher ohne Kosten storniert werden</i></p>							
9	Hüttenübernachtung für alle im Lechtal							
10. Aug		6 km	↑840		☝ 5. 7.	n. V.	T3	
	Manuela Fritzen 8117 und Andi Stückl 912567							
	Abwechslungsreiche Wanderung von Kaisers durchs Kaisertal zum Kaiserjochhaus DAV 2310m. Dort sind noch Gipfelbesteigungen möglich. ↑ 840 ■ Am Sonntag Abstieg über Leutkirchner Hütte und das großartige Almajurtal, ↑ 400 ↓ 1250.							
20. Sep		Damentour zur Schwarzhanskar Spitze 2227m						T3
		8 Std., 10km	↑1230	↓1230				
	Gabi Wörmann → 92063 und Claudia Neuner → 8405							
	Von Forchach im Lechtal übers Älple.							
28. Sept		Bergmesse am Hennenkopf 1768m						T2
		16km	↑1050	↓1050		 ■		
	Aktuelle Informationen unter der 01717252846 bei Andi Stückl							
	Der Aufstieg von Unterammergau wird empfohlen, da wir danach am Pürschlinghaus einkehren können. Von Schloß Linderhof ist der Weg etwas kürzer. :12,5km, ↑ 900 ↓ 900. Ausweichort bei ungünstiger Witterung ist die Kuhalm bei Unterammergau.							
18. Okt		Bike und Hike zur Friederspitze 2049 + Frieder 2053m						T2
		26km, 7h	↑1400	↓1400	☝ 13.10.	 ■		
	Marc Fritzen → 08867 - 8117							
	Vom Wanderparkplatz hinter Graswang radeln wir ca. 8km hinauf bis zum Einstieg zur Friederspitze & Frieder. Nun zu Fuß weiter. Technisch ist der Weg nicht schwierig, zuerst Forstweg, dann moderater Steig. Dennoch sollte man trittsicher und konditionell fit sein.							
25. Okt		Goldene Oktobertour						T2
	Andi Stückl → 912567 und Michael Krisam → 2003088							
	Das Tourenziel wird je nach Verhältnissen kurzfristig bekannt gegeben.							

Komm, wenn Du radlos bist . .



SCHUSTER

SPORT & BIKE

Schuster Sport GmbH • Freistraße 15 • 86971 Peiting

Alpenvereinsmitglieder erhalten bei Vorlage ihres Ausweises Sonderkonditionen



JOSEF

ERHARD GmbH

Bauunternehmen _____

Raiffeisenstraße 9 · 82401 Rottenbuch

Telefon 0 88 67/4 40 · **Fax** 0 88 67/81 52

www.erhard-bauunternehmen.de

KELLER

ED

Inh. Markus Keller
Weihanger 23 | 82401 Rottenbuch

Mobilfunk • Festnetz • DSL
Computer • Server Netzwerke
• Webhosting Homepage

08867 / 9139833
 08867 / 200302
 info@edvkeller.de
 www.edvkeller.de